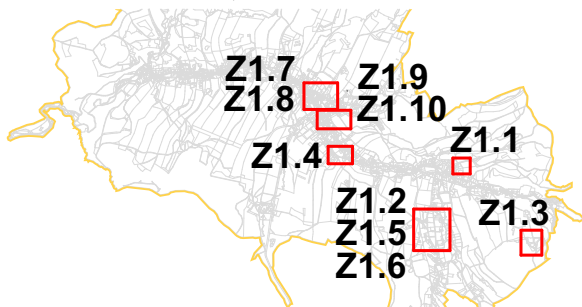
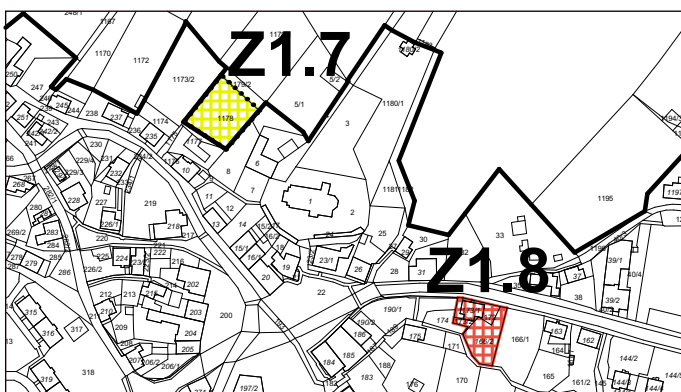
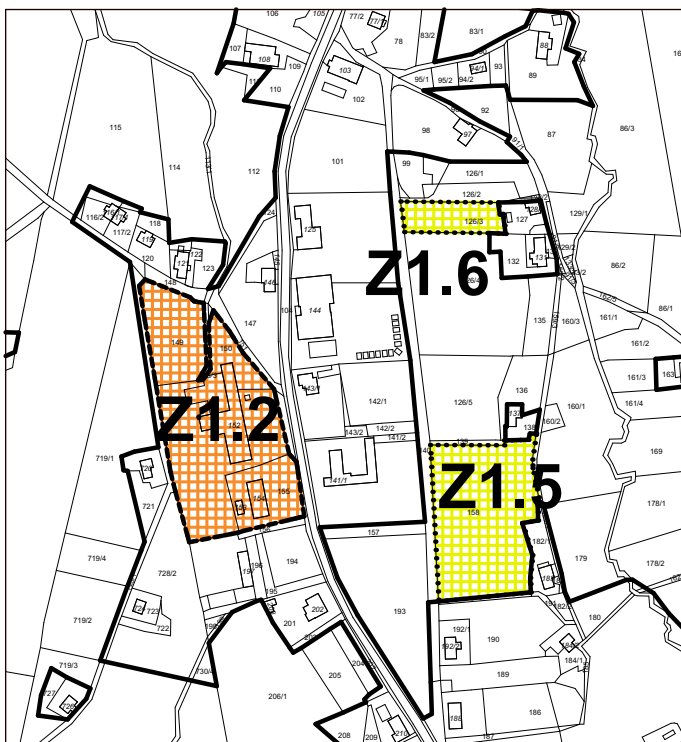
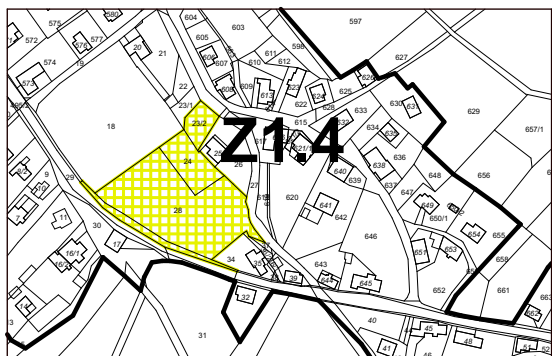
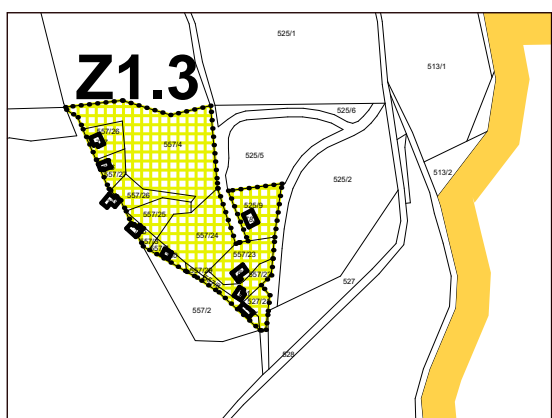
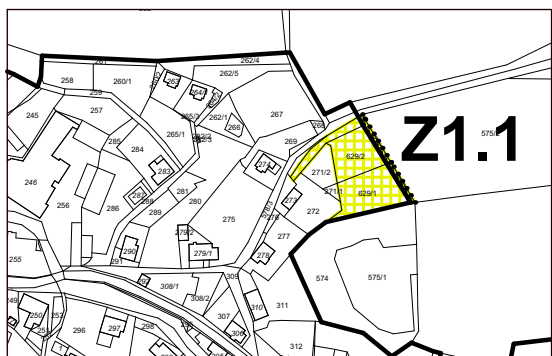


ZMĚNA č. 1 ÚZEMNÍHO PLÁNU CHŘIBSKÁ HLAVNÍ VÝKRES

M 1 : 5 000



LEGENDA

STAV	NÁVRH	
		HRANICE ŘEŠENÉHO ÚZEMÍ
		HRANICE ZASTAVĚNÉHO ÚZEMÍ
		HRANICE ZASTAVITELNÝCH PLOCH
		HRANICE PLOCH PŘESTAVBY
		PLOCHY BYDLENÍ - INDIVIDUÁLNÍ
		PLOCHY REKREACE - INDIVIDUÁLNÍ
		PLOCHY SMÍŠENÉ OBYTNÉ
		PLOCHY VEŘEJNÝCH PROSTRANSTVÍ

POŘIZOVATEL	MĚSTSKÝ ÚŘAD VARNSDORF	
PROJEKTANT URBANISTICKÉ ČÁSTI	AUA AGROURBANISTICKÝ ATELIER	
ODPOVĚDNÝ PROJEKTANT	ING. STANISLAV ZEMAN	
HLAVNÍ PROJEKTANT	ING. VLADIVOJ ŘEZNÍK	
NÁZEV AKCE	ZMĚNA č. 1 ÚP CHŘIBSKÁ	MÉRÍTKO 1 : 5 000
NÁZEV VÝKRESU	HLAVNÍ VÝKRES	FORMÁT A4
ČÁST DOKUMENTACE	NÁVRH	ČÍSLO VÝKRESU 2