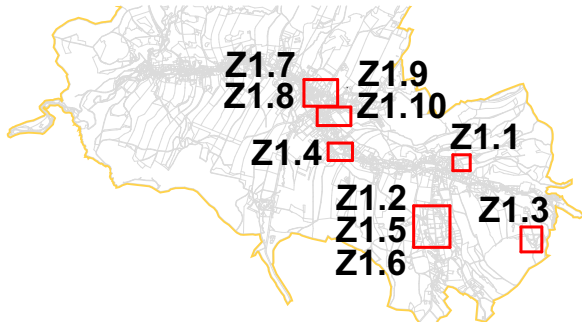
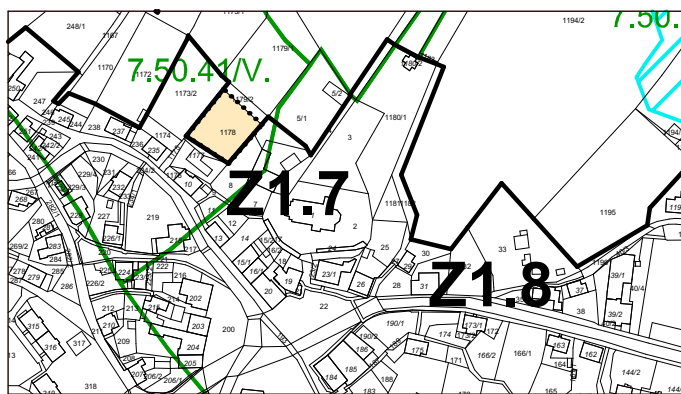
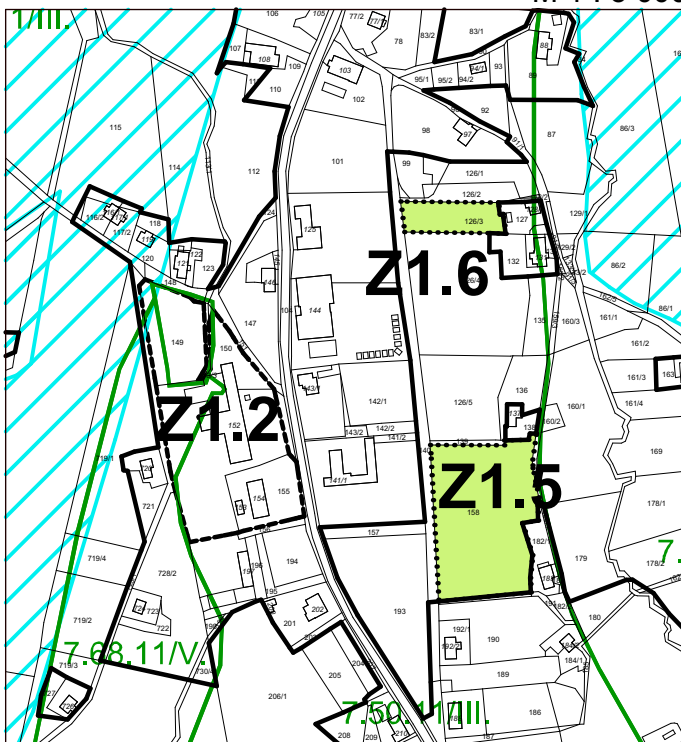
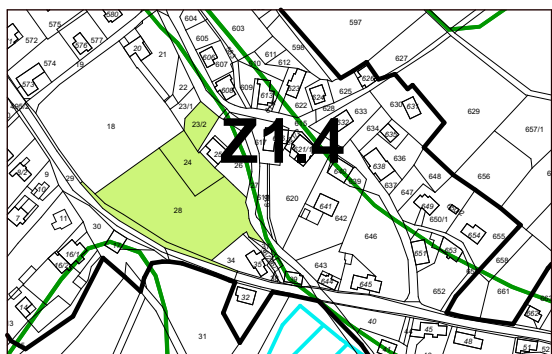
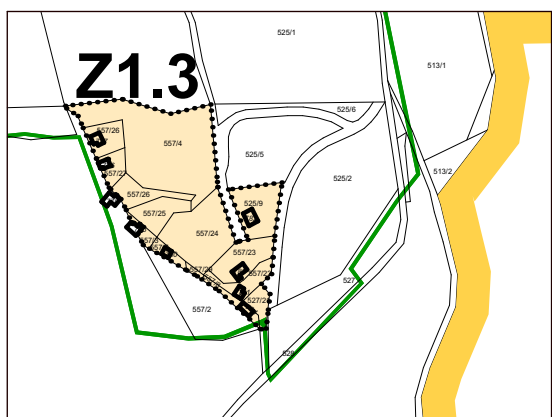
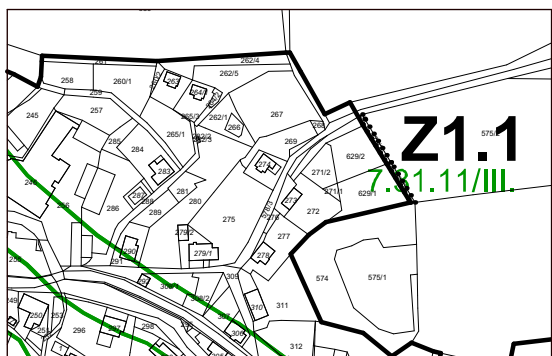


ZMĚNA č. 1 ÚZEMNÍHO PLÁNU CHŘIBSKÁ

VÝKRES PŘEDPOKLÁDANÝCH ZÁBORŮ PŮDNÍHO FONDU



M 1 : 5 000



LEGENDA

	STAV		NÁVRH	HRANICE ŘEŠENÉHO ÚZEMÍ
				HRANICE ZASTAVĚNÉHO ÚZEMÍ
				HRANICE ZASTAVITELNÝCH PLOCH
				HRANICE PLOCH PŘESTAVBY
				HRANICE BPEJ
				ČÍSLO BPEJ/TRÍDA OCHRANY
				MELIORACE
				ZÁBOR ZPF III. TŘÍDY OCHRANY
				ZÁBOR ZPF V. TŘÍDY OCHRANY

POŘIZOVATEL	MĚSTSKÝ ÚŘAD VARNSDORF	
PROJEKTANT URBANISTICKÉ ČÁSTI	URB	MĚŘÍTKO 1:1.000
ODPOVĚDNÝ PROJEKTANT	ING. STANISLAV ŽEMAN	FORMÁT A4
HLAVNÍ PROJEKTANT	ING. VLADIMÍR REZNIK	ČÍSLO VÝKRESU 5
NÁZEV AKCE	ZMĚNA č. 1 ÚP CHŘIBSKÁ	
NÁZEV VÝKRESU	VÝKRES PŘEDPOKLÁDANÝCH ZÁBORŮ PŮDNÍHO FONDU	
ČÁST DOKUMENTACE	ODPOVĚDNĚNÍ	